

# De América Latina al Asia Pacífico

Guillermo Rolando, Subsecretario de Vivienda y Urbanismo | 13 de agosto de 2019

# Regeneración de Barrios Vulnerables



El Programa tiene por objetivo regenerar Conjuntos Habitacionales altamente deteriorados o irrecuperables, y su entorno, propiciando el fortalecimiento de la organización social y la convivencia comunitaria.

# Proyectos urbanos de gran escala



Proyectos urbanos de gran escala que buscan democratizar el acceso a espacios públicos y parques de alto estándar en siete Regiones de nuestro país. Se desarrollan con innovación, sustentabilidad, participación y urgencia.

# Planes urbanos habitacionales



El objetivo es planificar la ciudad por medio de terrenos de propiedad de Estado, con énfasis en aquellas localidades con escasez de suelo para desarrollar viviendas a grupos vulnerables.

# Parques urbanos para su uso

Parque El Álamo, Villa Alemana | Valparaíso



Parque Kaukari, Copiapó | Atacama



Contempla la construcción de nuevos parques y apoyo a la gestión en todas las etapas de su desarrollo. El objetivo del Programa es construir ciudades más integradas y equitativas en el acceso a parques urbanos, mejorando así la calidad de vida de muchas familias.

# Mejora a sectores medios



Máxima urgencia a la movilidad social, mediante el acceso viviendas de calidad, promoviendo la integración de las personas a su ciudad.

# Arriendo



Incentivo y diversificación de la oferta de arriendo social en sectores bien ubicados.



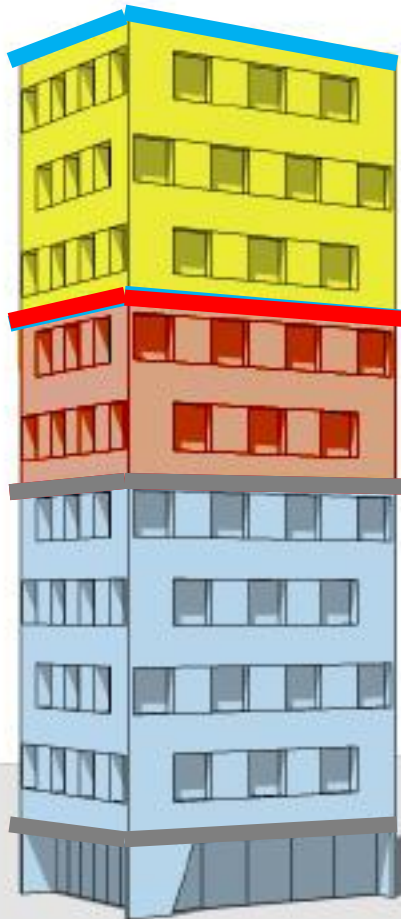
# Proyecto de Ley de Integración Social y Territorial

Las Condesas V, Las Condes, Región Metropolitana



## Propuesta de arriendo en desarrollo

**Arriendo libre**



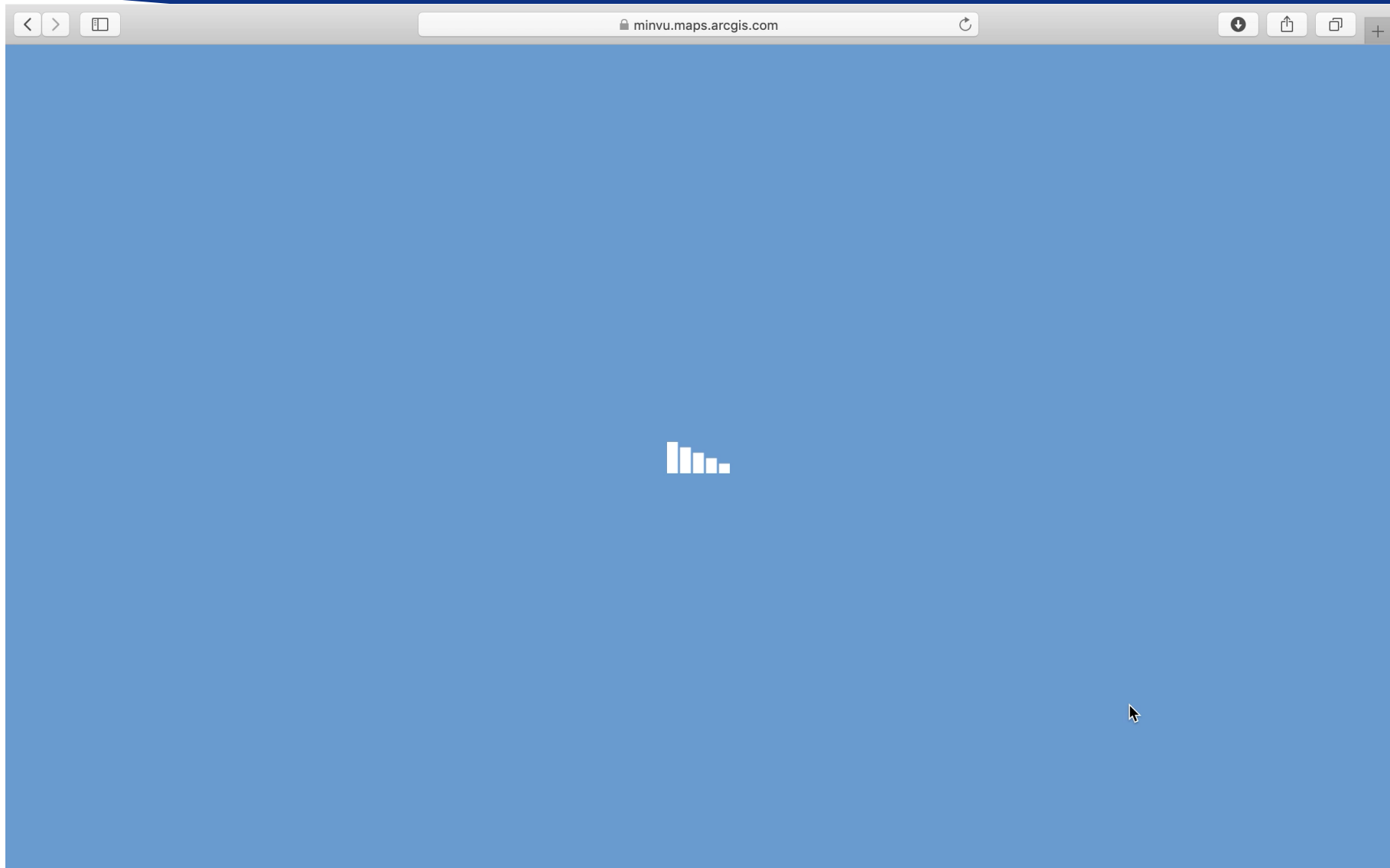
**Arriendo para familias vulnerables**

**Arriendo de ingresos emergentes**

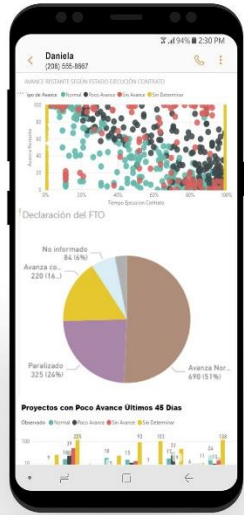
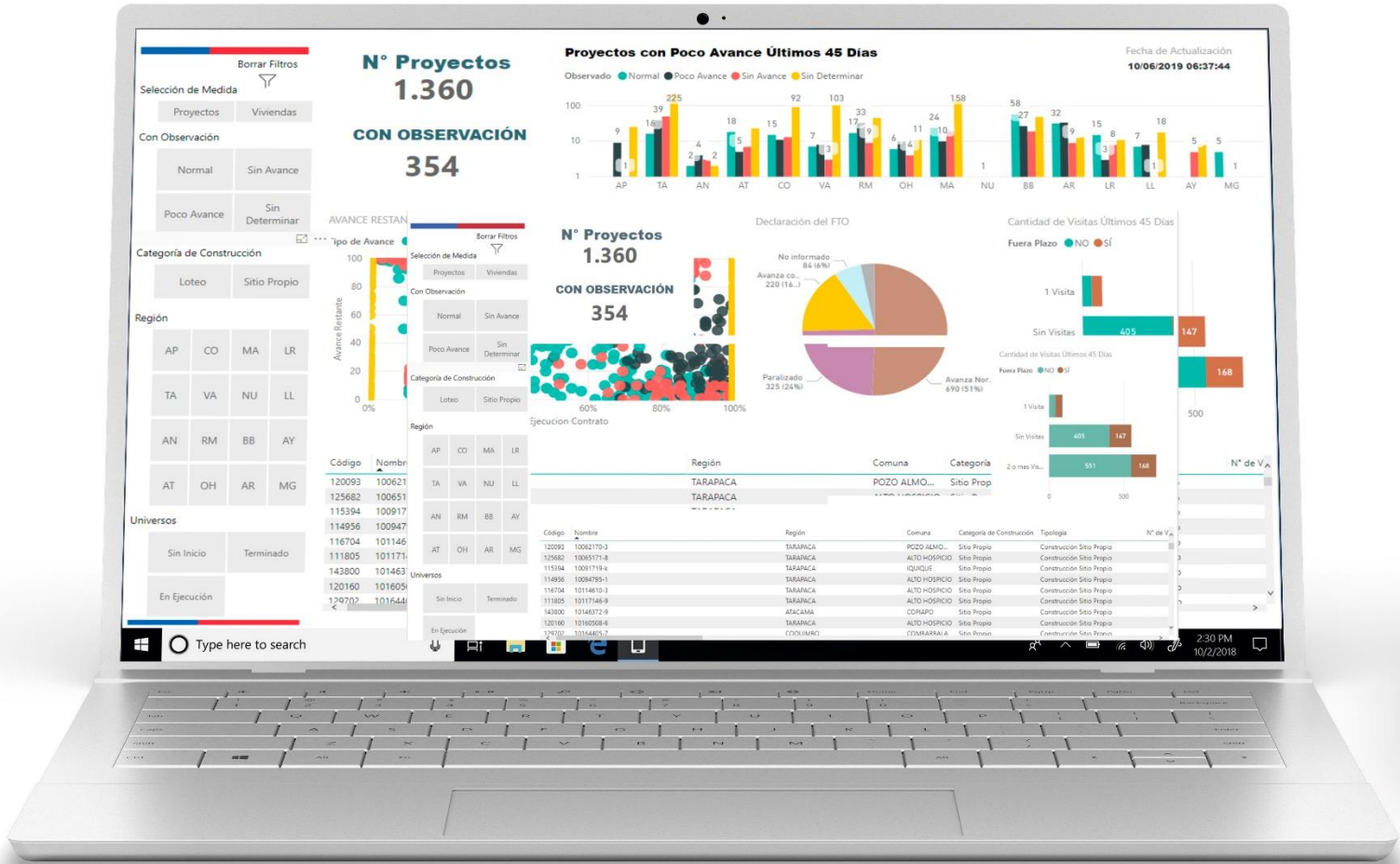
**Equipamiento, comercio**

Programa para la construcción de viviendas y edificios para arriendo, donde un porcentaje de las unidades se destinarán al alquiler para familias con subsidio estatal.

# Diseño de mejores ciudades



<http://minvu.maps.arcgis.com/apps/webappviewer/index.html?id=3c936e2da2ac4e2ead2c9afdfc39b979>



No seguro — [siedu.ine.cl](http://siedu.ine.cl)

**Sistema de Indicadores y Estándares del Desarrollo Urbano (SIEDU)**  
Primera línea base

EXPLORA



# RESPUESTA FRENTE A EMERGENCIAS

## Uso de tecnología de la información

24 – 48 horas

48 horas

72 - 96 horas



Emergencia



Primera ficha



Ficha MINVU



Informe de daños



Entrega de subsidios

DAÑOS

BAJO

HASTA  
UF **50**

Tarjeta de reparación



MEDIO

HASTA  
UF **100**

Tarjeta de reparación



DAÑO  
MAYOR

HASTA  
UF **300**



DESTRUCCIÓN  
TOTAL

HASTA  
UF **800**





**GRACIAS**

# **De América Latina al Asia Pacífico**

**Guillermo Rolando, Subsecretario de Vivienda y Urbanismo | 13 de agosto 2019**